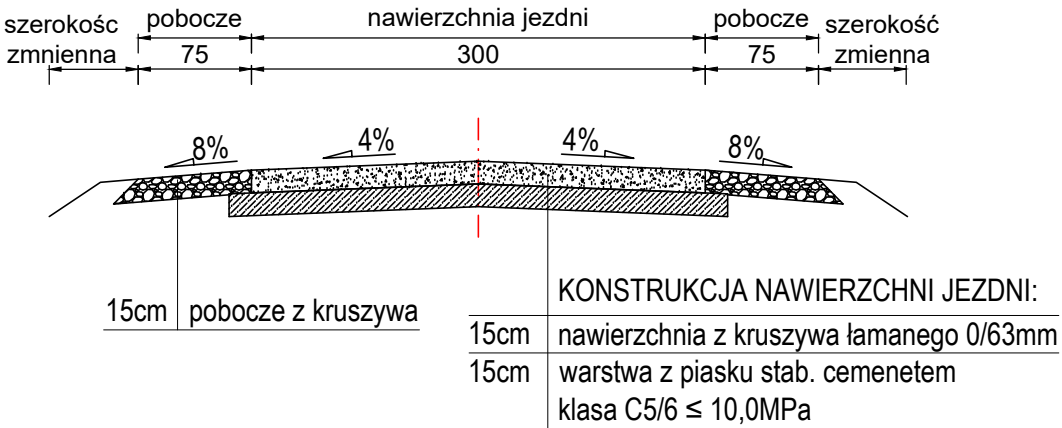
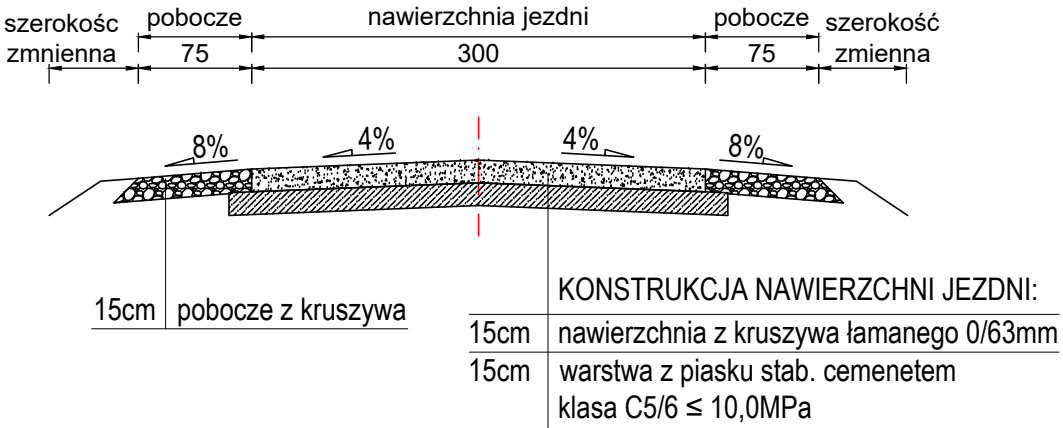


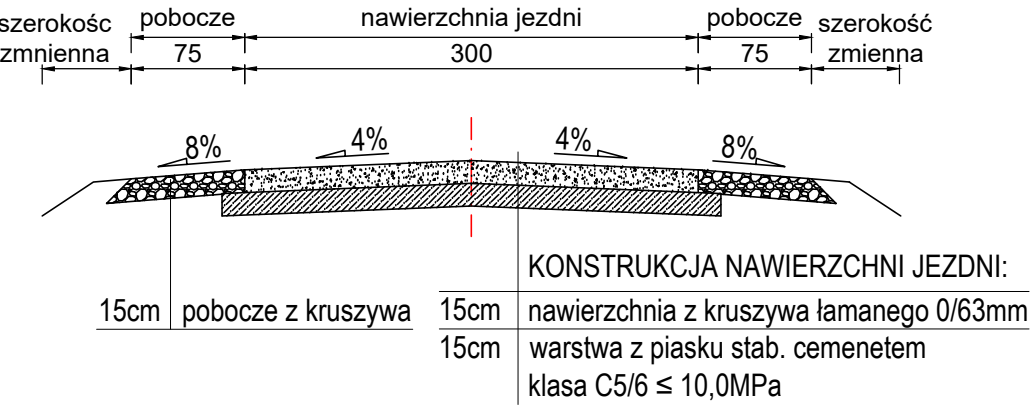
Nr. 34 od km 0+000,0 do km 0+157,00



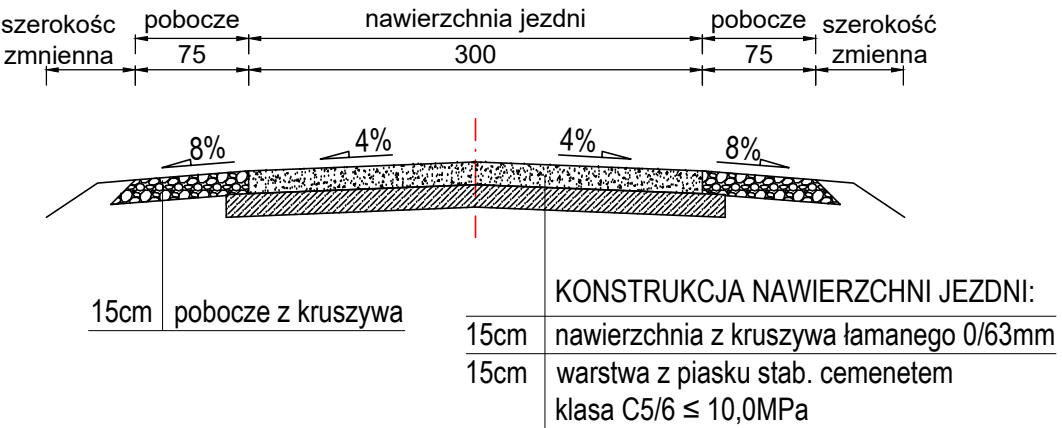
Nr. 37 od km 0+000,0 do km 0+337,30



Nr. 35 od km 0+000,0 do km 0+274,30



Nr. 36 od km 0+000,0 do km 0+601,80



Jednostka projektująca: Firma Drogowa TWZ ul. H. Sienkiewicza 231B; 39-400 Tarnobrzeg fax.(15) 823 41 89; e-mail: firma.drogowa.twz@poczta.fm			Investor: Powiat Tarnobrzegi ul. 1 Maja 4 39-400 Tarnobrzeg
Nazwa inwestycji: Scalenie gruntów wsi Wola Baranowska gm. Baranów Sandomierski Przebudowa drogi dojazdowej nr 34 (działka nr ewid. 803), 35 (działka nr ewid. 815), 36 (działka nr ewid. 829), 37 (działka nr ewid. 838)			Stadium: Materiały do zgłoszenia
Nazwa rysunku: PRZEKROJE KONSTRUKCYJNE			Data: 07.2023
BRANŻA DROGOWA			Skala: 1:50
Projektant:	mgr inż. Zbigniew Kotulski upr. nr 165A/Tbg/94		Nr rysunku 3
Sprawdzający:	mgr inż. Tadeusz Żak upr. nr 167A/Tbg/93		